

ACTUALIZACIÓN DEL PLAN DE  
DESARROLLO URBANO DE  
CENTRO DE POBLACIÓN  
DE PUERTO VALLARTA JALISCO







PLAN PARCIAL DE DESARROLLO URBANO  
**DISTRITO URBANO 5**  
SUBDISTRITO URBANO 5-B "ESTERO EL SALADO"

**SIMBOLOGÍA**

TABLA DE PENDIENTES				
Número	Elevación mínima	Elevación máxima	Área (Ha)	Color
1	0.00	1.00	155.53	■
2	1.00	1.50	121.93	■
3	1.50	2.00	69.74	■
4	2.00	2.50	74.43	■
5	2.50	3.00	106.06	■
6	3.00	3.50	128.02	■
7	3.50	4.00	85.74	■
8	4.00	4.50	46.20	■
8	4.50	5.00	24.83	■
8	5.00	5.50	11.16	■
8	5.50	6.00	5.83	■
8	6.00	7.00	3.82	■
<b>TOTAL</b>			<b>835.81</b>	


\*FUENTE: CARTA TOPOGRÁFICA DE INEGI 1:50 000 PUERTO VALLARTA F13C69 INEGI 2000

**INFORMACIÓN COMPLEMENTARIA**

-  LIMITE DE CENTRO DE POBLACIÓN
-  LIMITE DE AREA DE APLICACIÓN
-  LIMITE DE SUBDISTRITO
-  LIMITE DE COLONIAS
-  CURVAS DE NIVEL @ 5 MTS
-  TRAZA

**ELEVACIONES**

**D2-01**



AGOSTO 2012  
ESCALA: 1:16,500

H. AYUNTAMIENTO DE PUERTO VALLARTA, JALISCO  
DIRECCIÓN DE PLANEACIÓN URBANA

